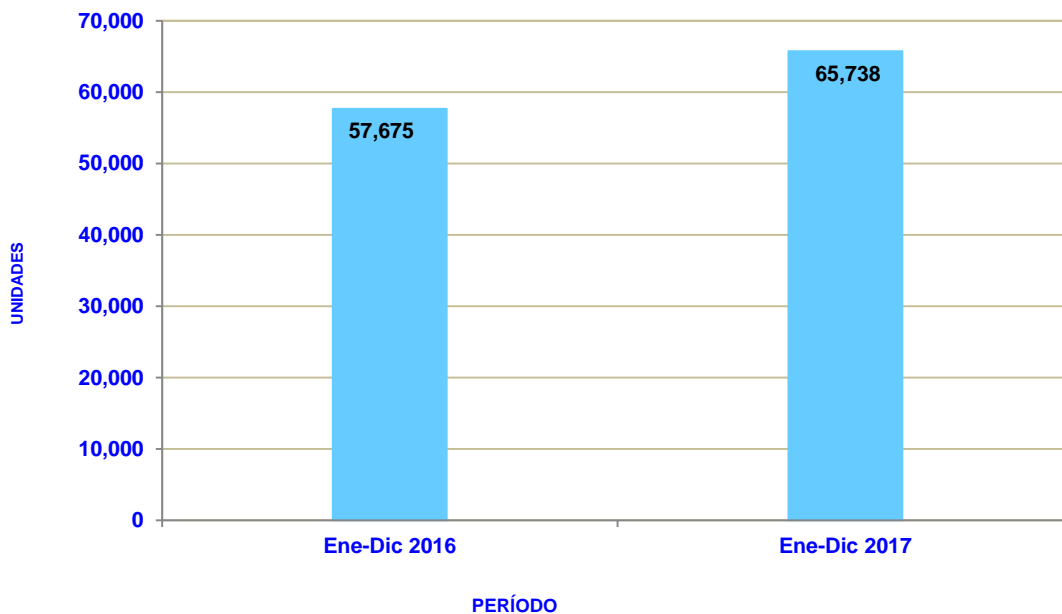
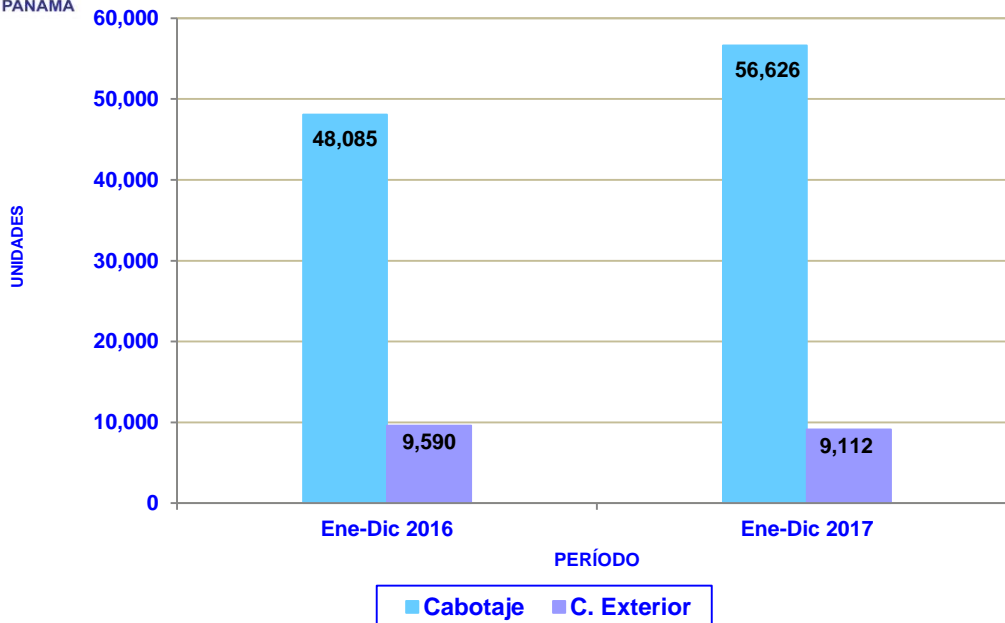




GRÁFICA S.P.-01 MOVIMIENTO DE NAVES EN EL SISTEMA PORTUARIO NACIONAL (EN UNIDADES) ENERO-DICIEMBRE. AÑOS: 2016-2017(p)



GRÁFICA S.P.-02 MOVIMIENTO DE NAVES EN EL SISTEMA PORTUARIO NACIONAL, SEGÚN TRÁFICO (EN UNIDADES) ENERO-DICIEMBRE. AÑOS: 2016-2017(p)

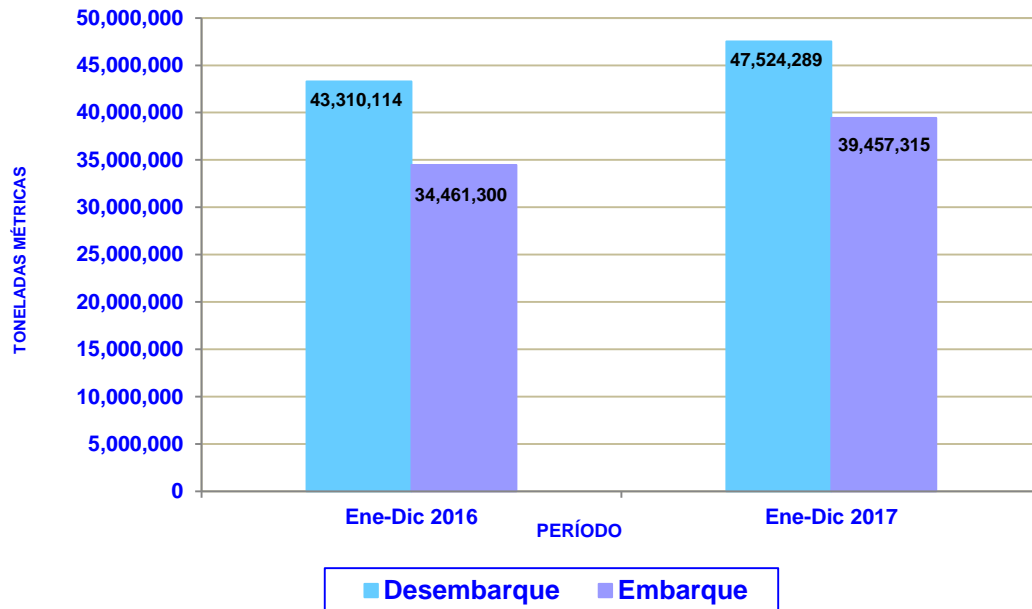


(p): Cifras Preliminares

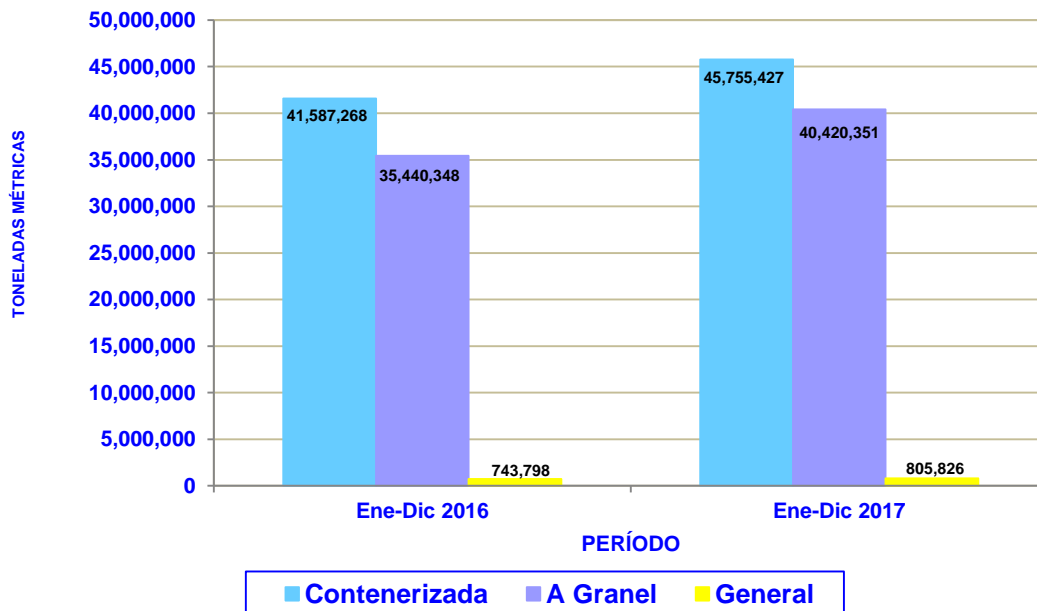
FUENTE: Dirección General de Puertos e Industrias Marítimas Auxiliares
Área de Estadísticas Generales.



GRÁFICA S.P.-03 MOVIMIENTO DE CARGA EN EL SISTEMA PORTUARIO NACIONAL, SEGÚN OPERACIÓN (EN TONELADAS MÉTRICAS) ENERO-DICIEMBRE. AÑOS: 2016-2017(p)



GRÁFICA S.P.-04 MOVIMIENTO DE CARGA EN EL SISTEMA PORTUARIO NACIONAL, SEGÚN ESTRUCTURAS (EN TONELADAS MÉTRICAS) ENERO-DICIEMBRE. AÑOS: 2016-2017(p)

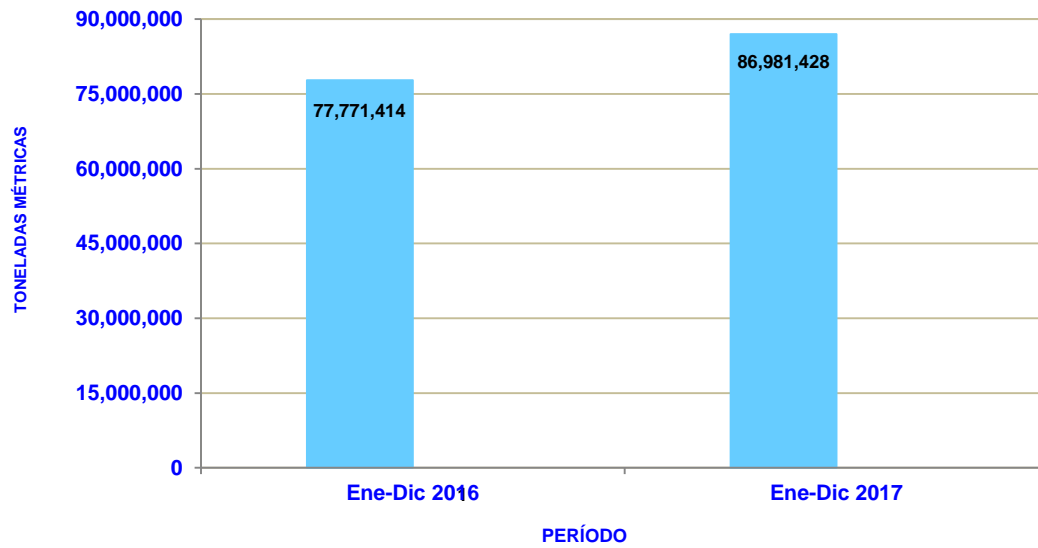


(p): Cifras Preliminares

FUENTE: Dirección General de Puertos e Industrias Marítimas Auxiliares
Área de Estadísticas Generales.



GRÁFICA SP-03-A MOVIMIENTO DE CARGA EN EL SISTEMA PORTUARIO NACIONAL, (EN TONELADAS MÉTRICAS) ENERO-DICIEMBRE. AÑOS: 2016-2017(p)

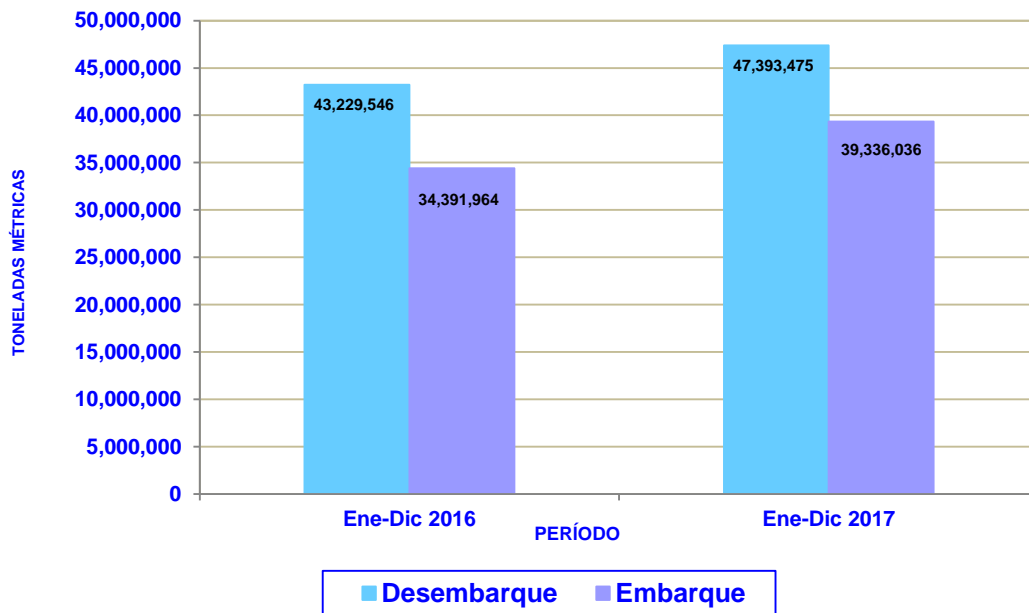


(p): Cifras Preliminares

FUENTE: Dirección General de Puertos e Industrias Marítimas Auxiliares
Área de Estadísticas Generales.



GRÁFICA S.P.-05 MOVIMIENTO DE CARGA EN LOS PUERTOS PRIVADOS, SEGÚN OPERACIÓN (EN TONELADAS MÉTRICAS) ENERO-DICIEMBRE. AÑOS: 2016-2017(p)

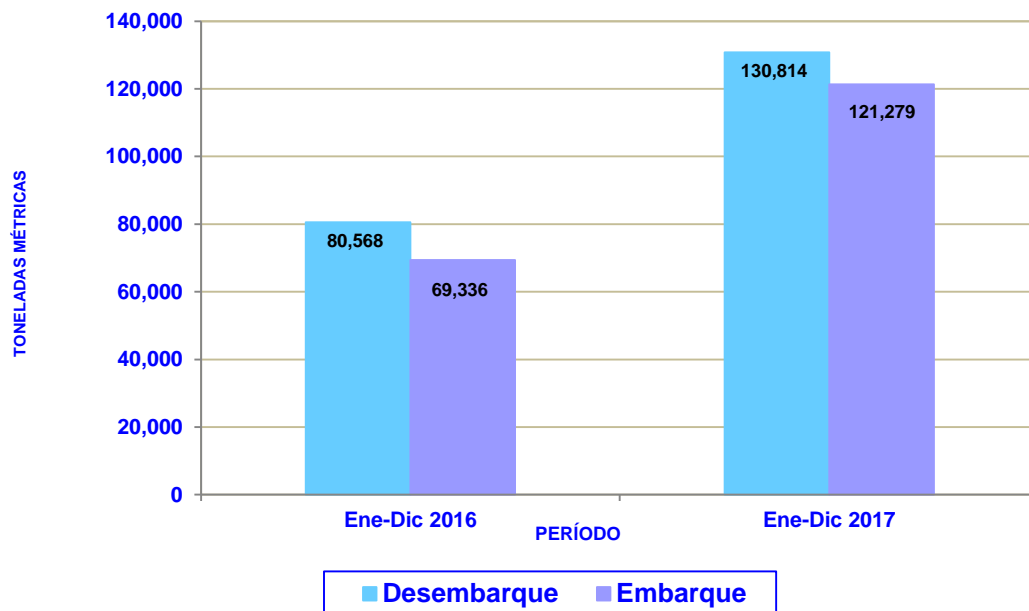


(p): Cifras Preliminares

FUENTE: Dirección General de Puertos e Industrias Marítimas Auxiliares
Área de Estadísticas Generales.



**GRÁFICA S.P.-06 MOVIMIENTO DE CARGA EN LOS PUERTOS ESTATALES,
SEGÚN OPERACIÓN (EN TONELADAS MÉTRICAS)
ENERO-DICIEMBRE. AÑOS: 2016-2017(p)**

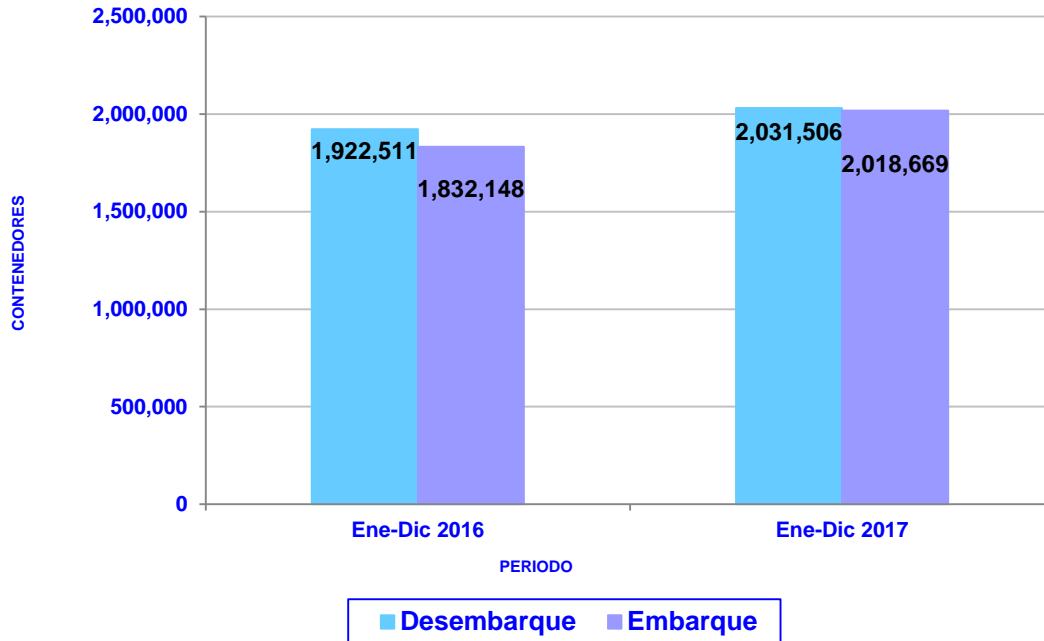


(p): Cifras Preliminares

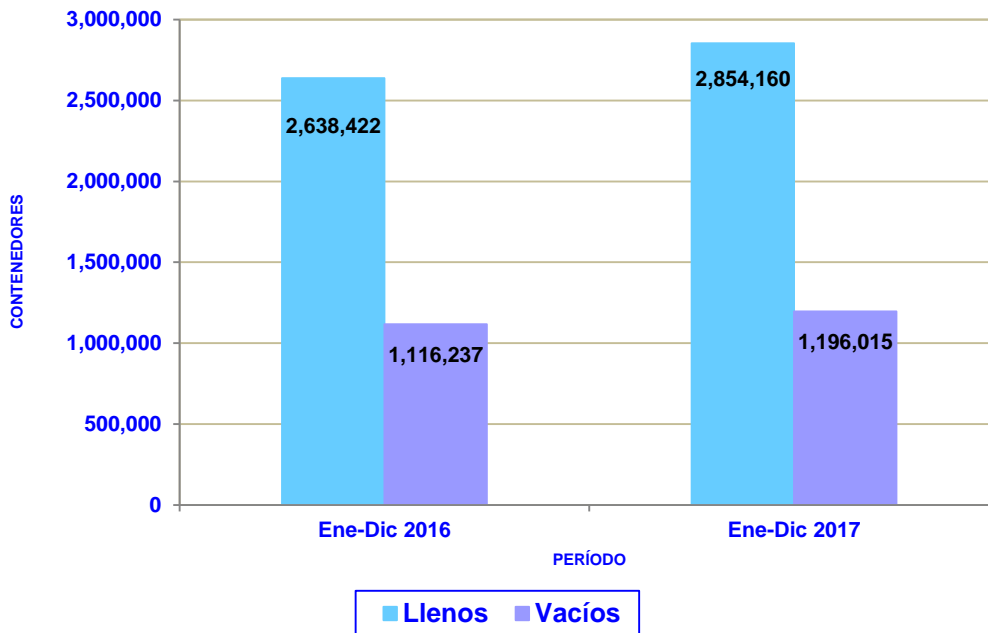
FUENTE: Dirección General de Puertos e Industrias Marítimas Auxiliares
Área de Estadísticas Generales.



GRÁFICA S.P.-07 MOVIMIENTO DE CONTENEDORES EN EL SISTEMA PORTUARIO NACIONAL, SEGÚN OPERACIÓN (EN UNIDADES) ENERO-DICIEMBRE. AÑOS: 2016-2017(p)



GRÁFICA S.P.-08 MOVIMIENTO DE CONTENEDORES EN EL SISTEMA PORTUARIO NACIONAL, SEGÚN TIPO (EN UNIDADES) ENERO-DICIEMBRE. AÑOS: 2016-2017(p)

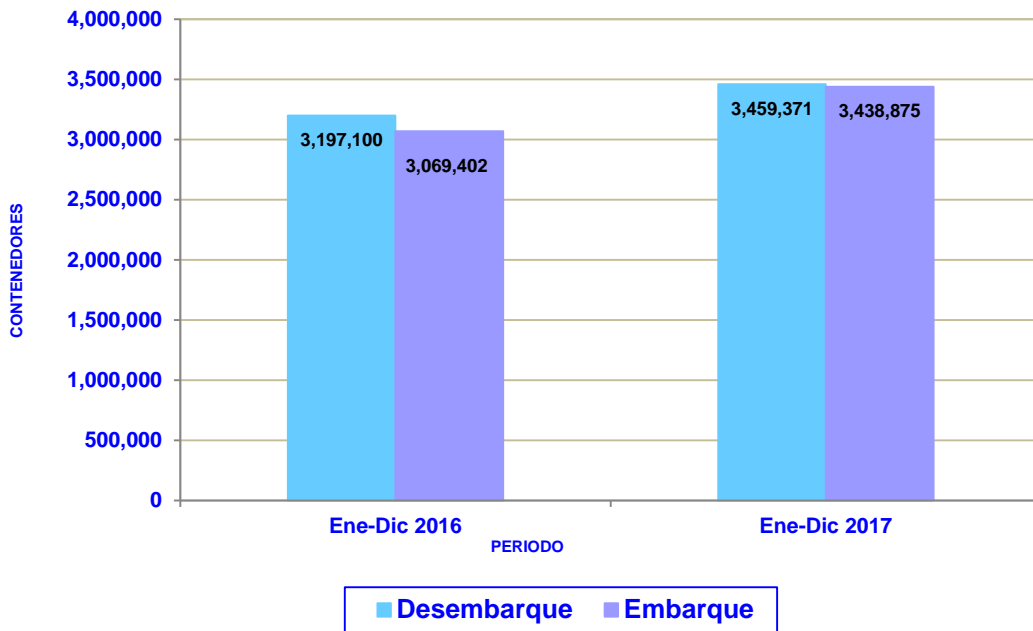


(p): Cifras Preliminares

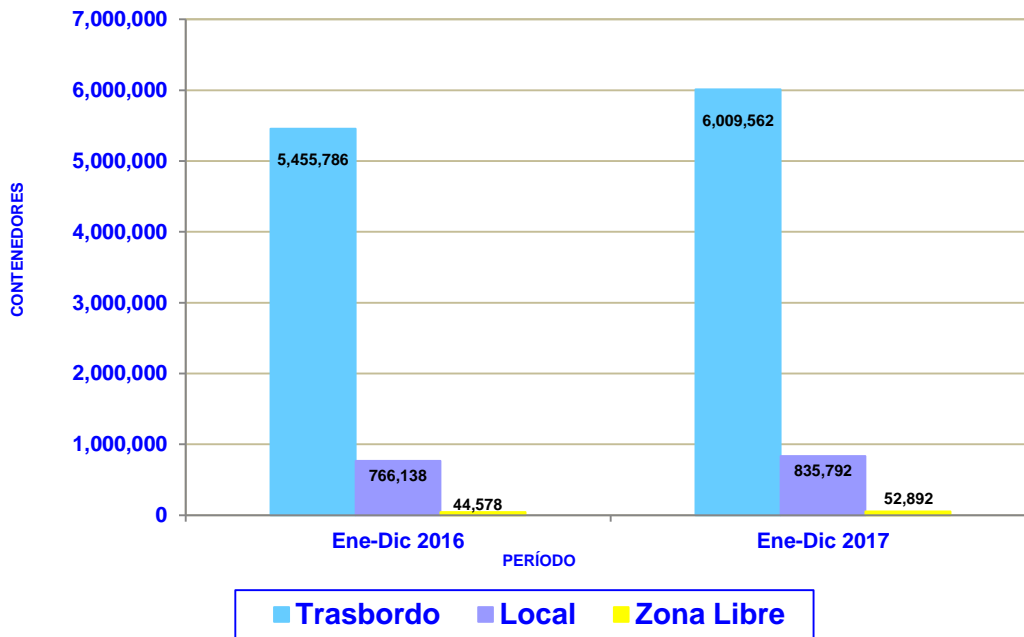
FUENTE: Reportes recibidos de los Operadores Portuarios
Área de Estadísticas Generales.



GRÁFICA S.P.-09 MOVIMIENTO DE CONTENEDORES EN EL SISTEMA PORTUARIO NACIONAL, SEGÚN OPERACIÓN (EN TEU) ENERO-DICIEMBRE. AÑOS: 2016-2017(p)



GRÁFICA S.P.-10 MOVIMIENTO DE CONTENEDORES EN EL SISTEMA PORTUARIO NACIONAL, SEGÚN DESTINO (EN TEU) ENERO-DICIEMBRE. AÑOS: 2016-2017(p)

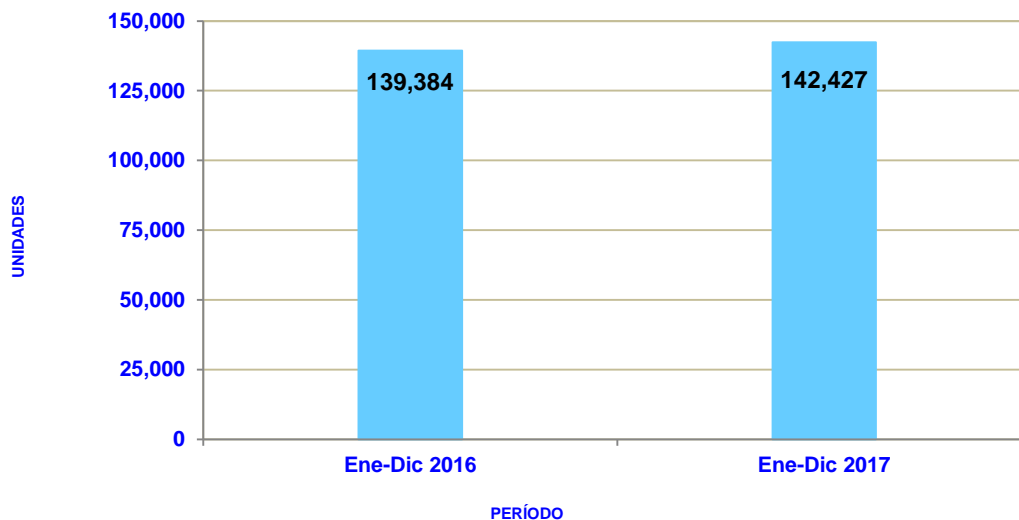


(p): Cifras Preliminares

FUENTE: Reportes recibidos de los Operadores Portuarios
Área de Estadísticas Generales.



GRÁFICA S.P.-11 MOVIMIENTO DE VEHÍCULOS EN EL SISTEMA PORTUARIO NACIONAL (EN UNIDADES) ENERO-DICIEMBRE. AÑOS: 2016-2017(p)

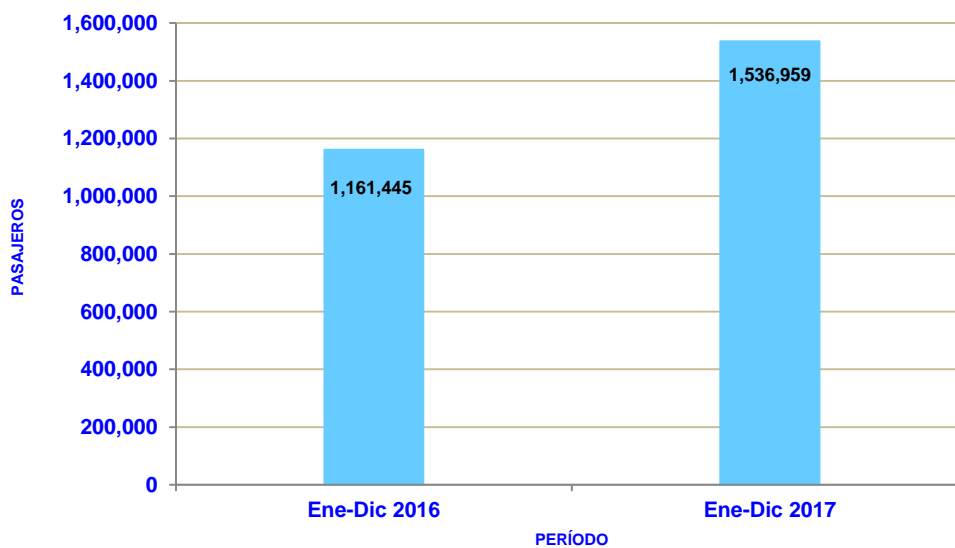


(p): Cifras Preliminares

FUENTE: Reportes recibidos de los Operadores Portuarios
Área de Estadísticas Generales.



GRÁFICA S.P.-12 MOVIMIENTO DE PASAJEROS DOMÉSTICOS EN EL SISTEMA PORTUARIO NACIONAL (EN UNIDADES) ENERO-DICIEMBRE. AÑOS: 2016-2017(p)

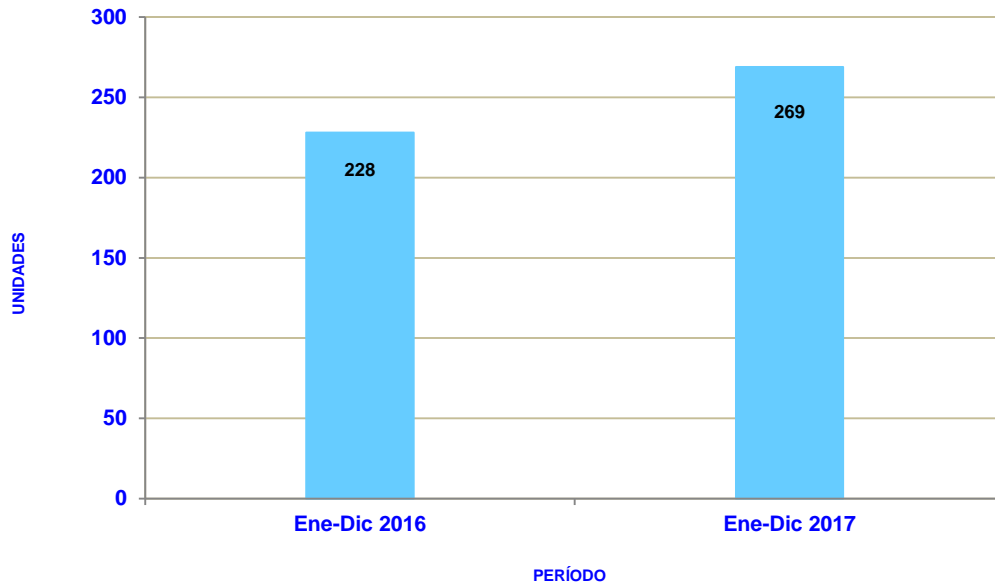


(p): Cifras Preliminares

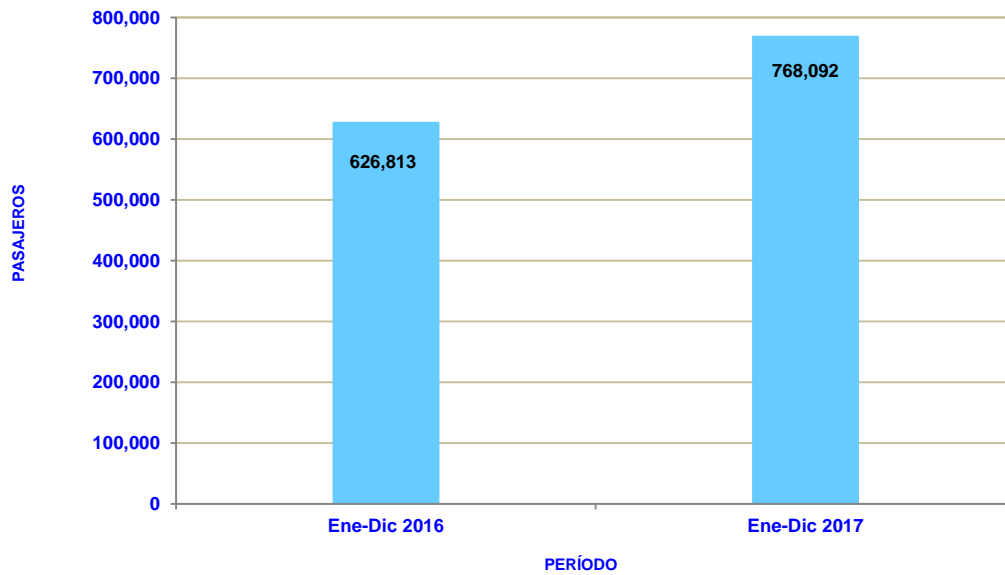
FUENTE: Dirección General de Puertos e Industrias Marítimas Auxiliares
Área de Estadísticas Generales.



GRÁFICA S.P.-13 ARRIBOS DE NAVES DE CRUCEROS EN EL SISTEMA PORTUARIO NACIONAL (EN UNIDADES) ENERO-DICIEMBRE. AÑOS: 2016-2017(p)



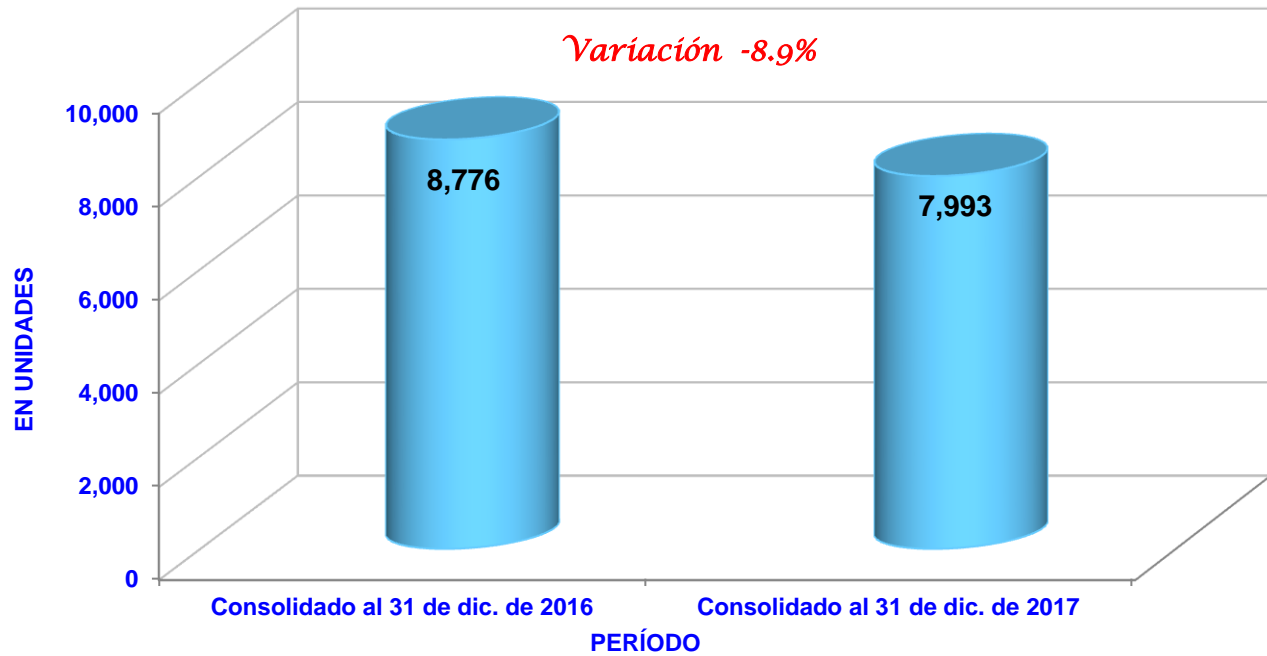
GRÁFICA S.P.-14 MOVIMIENTO DE PASAJEROS DE CRUCEROS EN EL SISTEMA PORTUARIO NACIONAL (EN UNIDADES) ENERO-DICIEMBRE. AÑOS: 2016-2017(p)



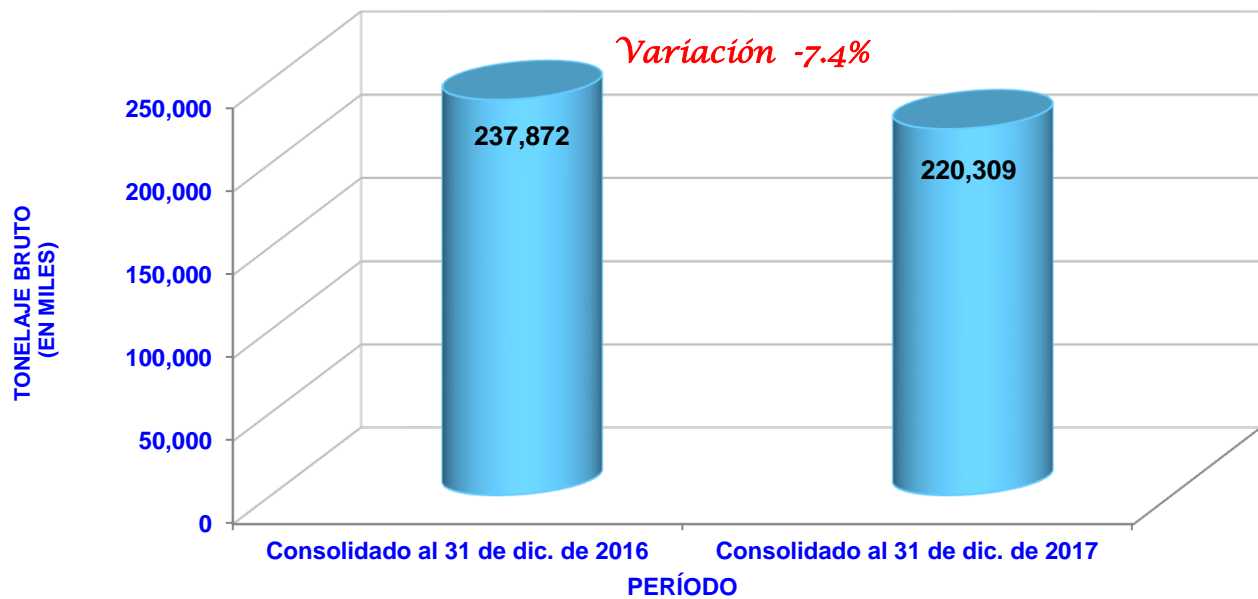
(p): Cifras Preliminares
FUENTE: Dirección General de Puertos e Industrias Marítimas Auxiliares
Área de Estadísticas Generales.



GRÁFICA MM-01 REGISTRO DE NAVES DEL SERVICIO EXTERIOR DE LA MARINA MERCANTE DE PANAMÁ (EN UNIDADES) CONSOLIDADO AL 31 DE DICIEMBRE. AÑOS: 2016-2017(p)



GRÁFICA MM-02 TONELAJE BRUTO DEL SERVICIO EXTERIOR DE LA MARINA MERCANTE DE PANAMÁ (EN MILES DE TONELAJE BRUTO) CONSOLIDADO AL 31 DE DICIEMBRE. AÑOS: 2016-2017(p)



(p): Cifras Preliminares.

FUENTE: Dirección General de Marina Mercante. Depto. Inteligencia de Negocios.

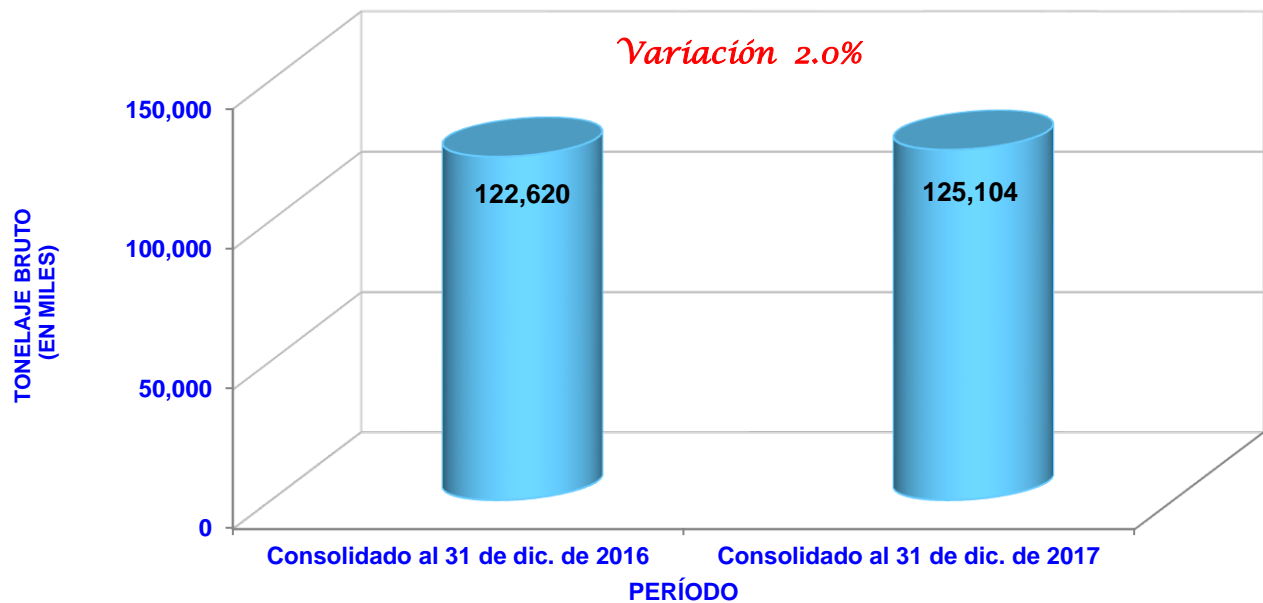
Área de Estadísticas Generales. A.M.P.



GRÁFICA MM-03 REGISTRO DE NAVES DEL SERVICIO INTERIOR DE LA MARINA MERCANTE DE PANAMÁ (EN UNIDADES) CONSOLIDADO AL 31 DE DICIEMBRE. AÑOS: 2016-2017(p)



GRÁFICA MM-04 TONELAJE BRUTO DEL SERVICIO INTERIOR DE LA MARINA MERCANTE DE PANAMÁ CONSOLIDADO AL 31 DE DICIEMBRE. AÑOS: 2016-2017(p)

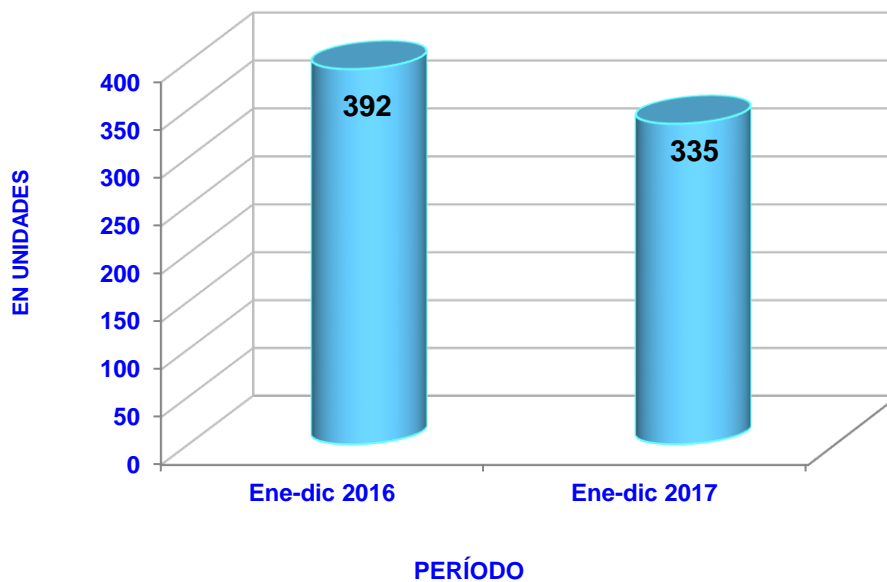


(p): Cifras Preliminares.

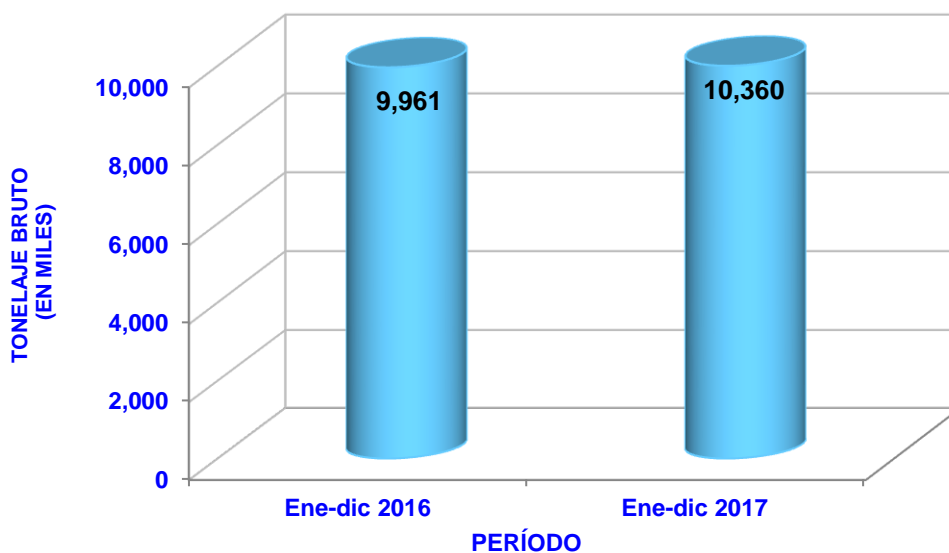
FUENTE: Dirección General de Marina Mercante. Depto. Inteligencia de Negocios. Área de Estadísticas Generales. A.M.P.



GRÁFICA MM-05 NAVES DE NUEVA CONSTRUCCIÓN DE LA MARINA MERCANTE DE PANAMÁ (EN UNIDADES) ENERO-DICIEMBRE. AÑOS: 2016-2017(p)



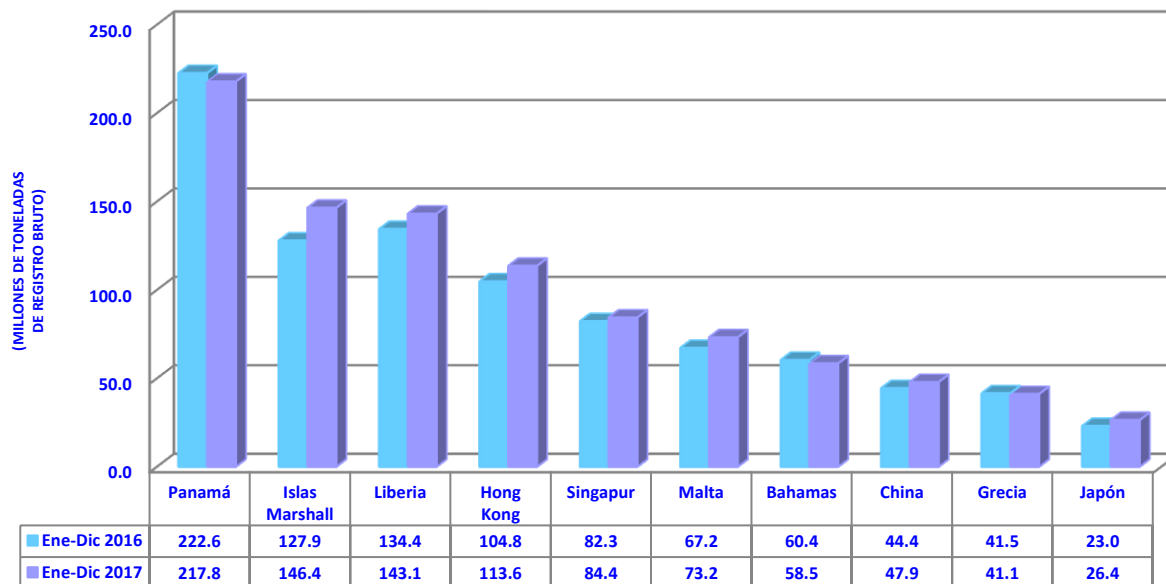
GRÁFICA MM-06 TONELAJE BRUTO DE NAVES DE NUEVA CONSTRUCCIÓN DE LA MARINA MERCANTE DE PANAMÁ (EN MILES DE TONELAJE BRUTO) ENERO-DICIEMBRE. AÑOS: 2016-2017(p)



(p): Cifras Preliminares.

FUENTE: Dirección General de Marina Mercante. Depto. Inteligencia de Negocios.
Area de Estadísticas Generales. A.M.P.

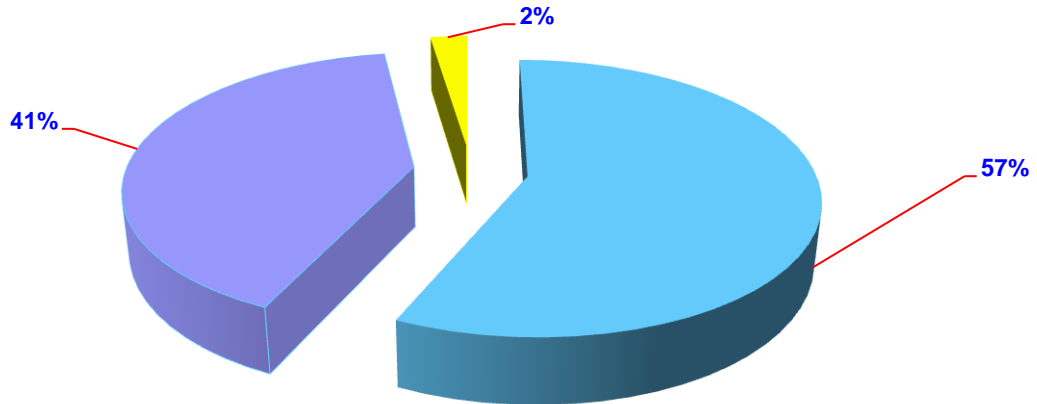
**GRÁFICA-07 PANAMÁ Y SUS COMPETIDORES
ENERO-DICIEMBRE AÑOS: 2016-2017**



FUENTE: IHS GLOBAL SAS and IHS GLOBAL LT. TODOS LOS DERECHOS RESERVADOS.



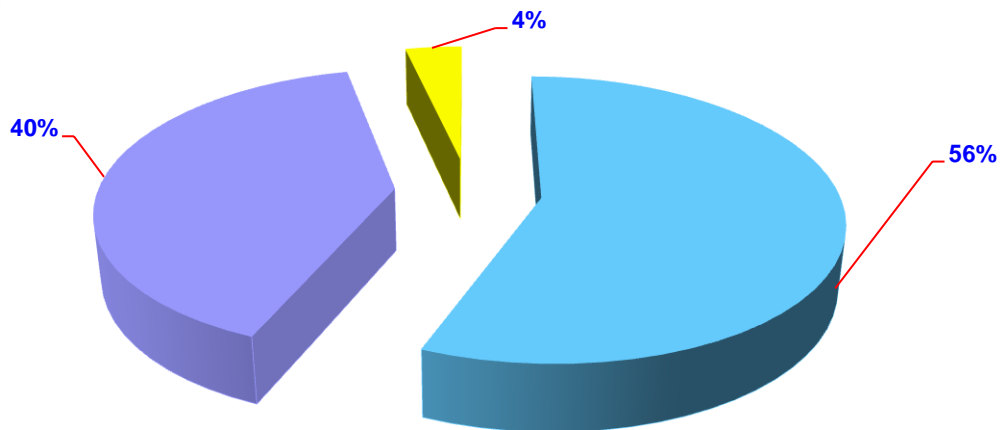
GRÁFICA G.M.-01 LICENCIAS EMITIDOS A OFICIALES, SEGÚN ÁREA GEOGRÁFICA ENERO-DICIEMBRE. AÑO: 2017(p)



- Área Geográfica de Asia
- Área Geográfica de Europa, África, Norteamérica y Canadá
- Área Geográfica de América (El Caribe, Suramérica y Panamá)



GRÁFICA G.M.-02 LICENCIAS EMITIDOS A MARINOS, SEGÚN ÁREA GEOGRÁFICA ENERO-DICIEMBRE. AÑO: 2017(p)



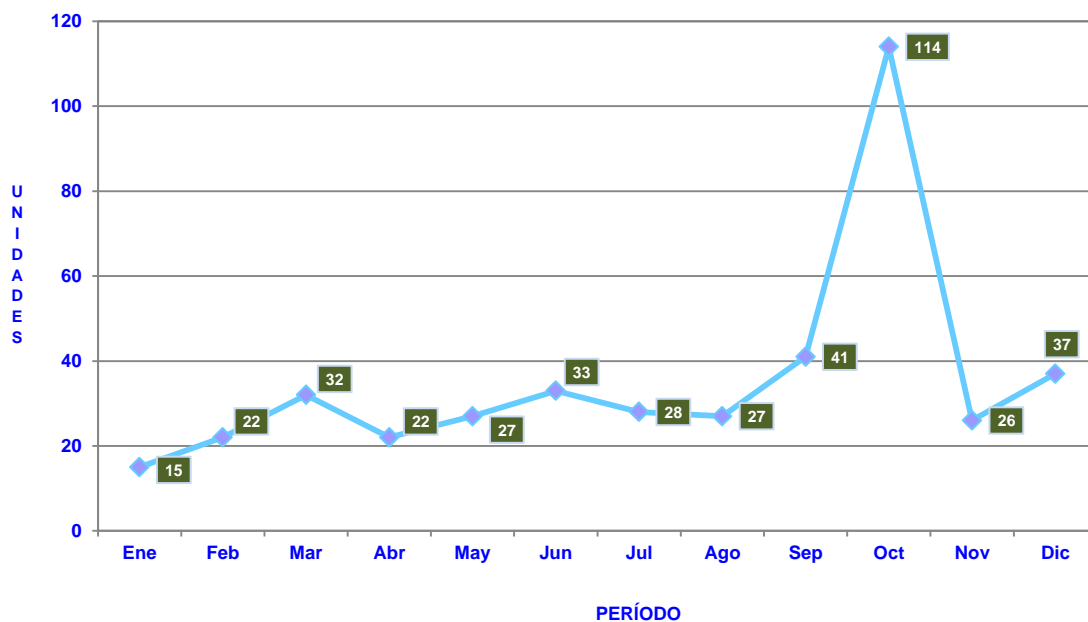
- Área Geográfica de Asia
- Área Geográfica de Europa, África, Norteamérica y Canadá
- Área Geográfica de América (El Caribe, Suramérica y Panamá)

(p): Cifras Preliminares

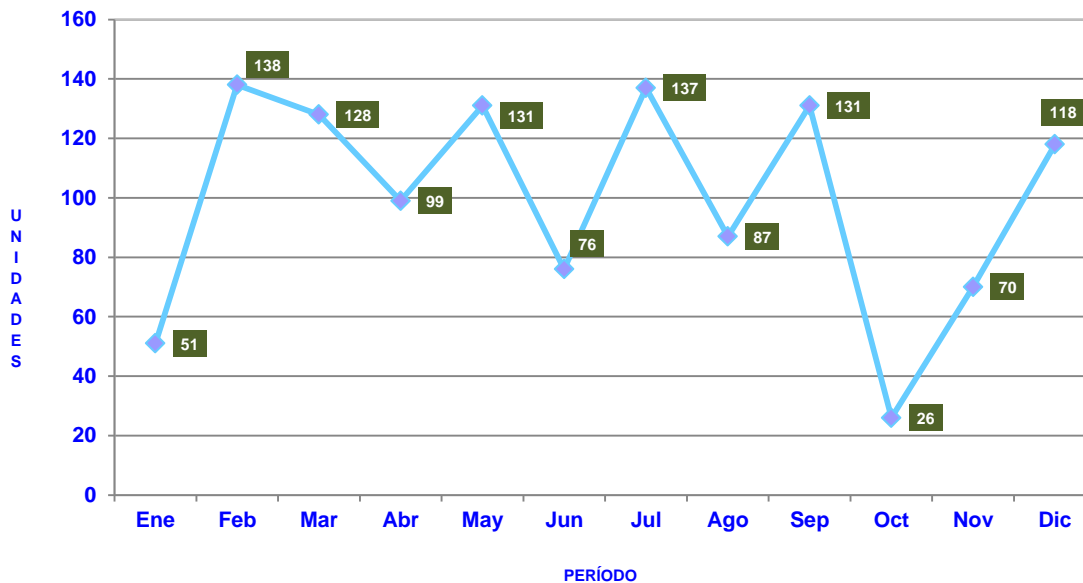
FUENTE: Dirección General de Gente de Mar. Depto. de Titulación.
Área de Estadísticas Generales.



GRÁFICA G.M.-03 COMPORTAMIENTO DE LOS CERTIFICADOS DE INSPECCIÓN DE PRIMERA VEZ DE ALOJAMIENTO DE TRIPULANTES (C.I.C.A.) ENERO-DICIEMBRE. AÑO: 2017(p)



GRÁFICA G.M.-04 COMPORTAMIENTO DE LOS CERTIFICADOS DE INSPECCIÓN DE RENOVACIÓN DE TRIPULANTES (C.I.C.A.) ENERO-DICIEMBRE. AÑO: 2017(p)

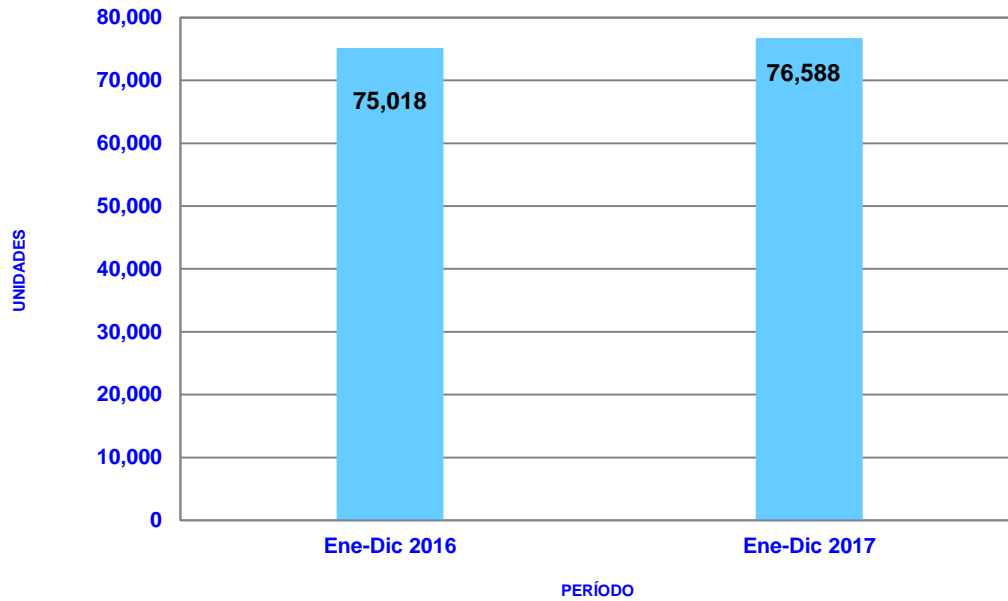


(p): Cifras Preliminares

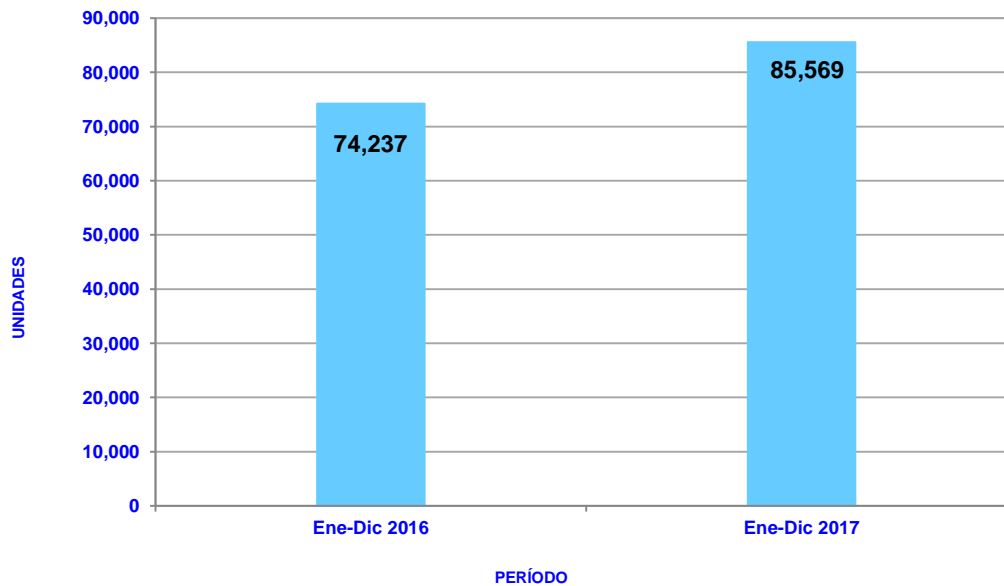
FUENTE: Dirección General de Gente de Mar. Depto. de Titulación.
Área de Estadísticas Generales.



**GRÁFICA G.M.-05 LICENCIAS DE OFICIALES DE AGUAS INTERNACIONALES
EMITIDOS A PANAMEÑOS Y EXTRANJEROS (EN UNIDADES)
ENERO-DICIEMBRE. AÑO: 2017(p)**



**GRÁFICA G.M.-06 CARNÉS DE MARINOS DE AGUAS INTERNACIONALES
EMITIDOS A PANAMEÑOS Y EXTRANJEROS (EN UNIDADES)
ENERO-DICIEMBRE. AÑO: 2017(p)**

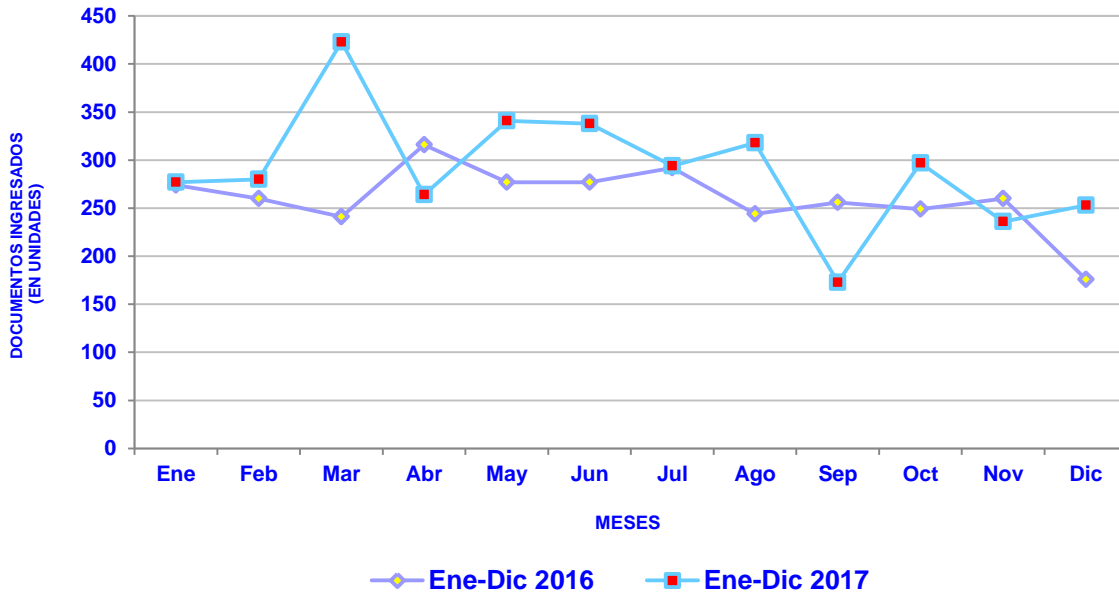


(p): Cifras Preliminares

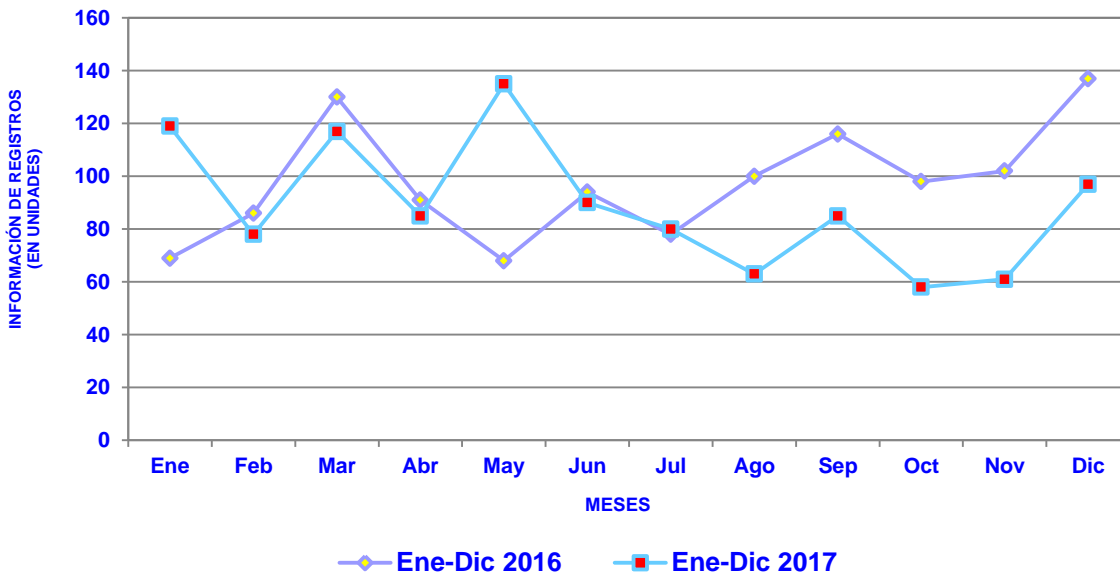
FUENTE: Dirección General de Gente de Mar. Depto. de Titulación.
Área de Estadísticas Generales.



GRÁFICA DGRPPN.-01 DOCUMENTOS INGRESADOS AL DIARIO EN LA DIRECCIÓN GENERAL DE REGISTRO PÚBLICO DE PROPIEDAD DE NAVE. ENERO-DICIEMBRE. AÑO: 2017(p)



GRÁFICA DGRPPN.-02 NÚMERO DE ENTRADAS DE INFORMACIÓN DE REGISTRO EN LA DIRECCIÓN GENERAL DE REGISTRO PÚBLICO DE PROPIEDAD DE NAVE. ENERO-DICIEMBRE. AÑO: 2017(p)



(p): Cifras Preliminares

FUENTE: Dirección General de Registro Público de Propiedades de Naves.
Área de Estadísticas Generales.